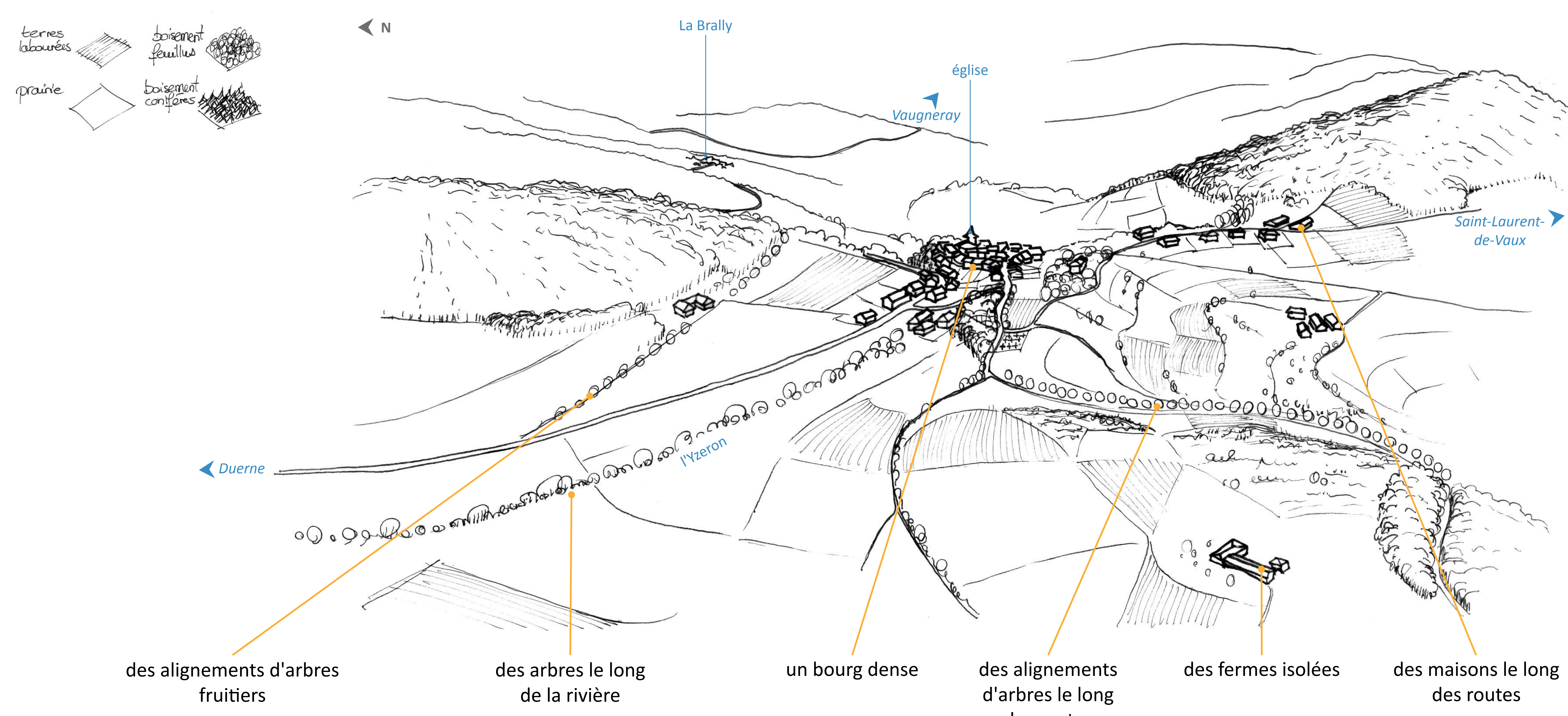


# À Yzeron, des paysages qui se transforment

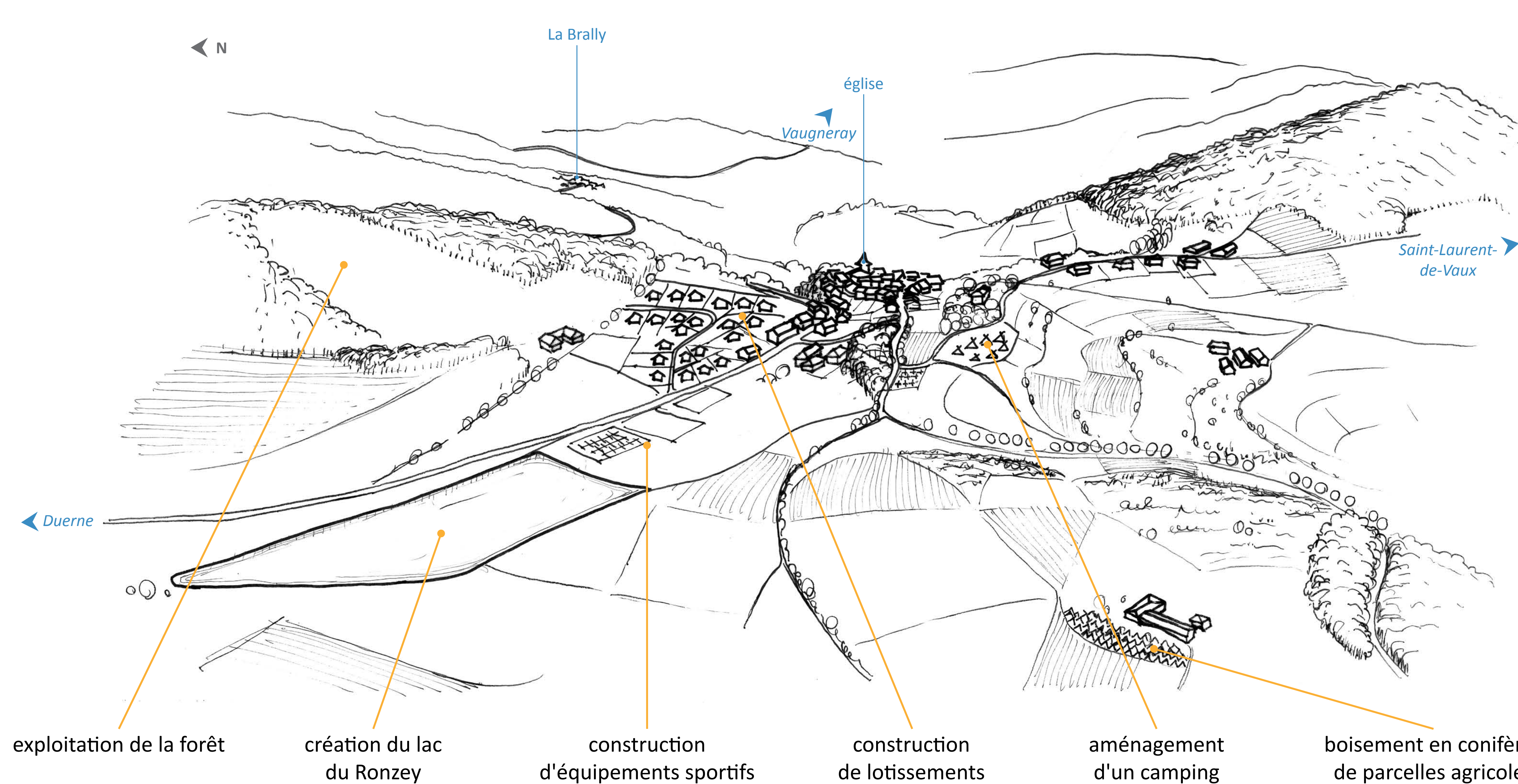
## AVANT 1950

### Un territoire organisé par les activités agricoles



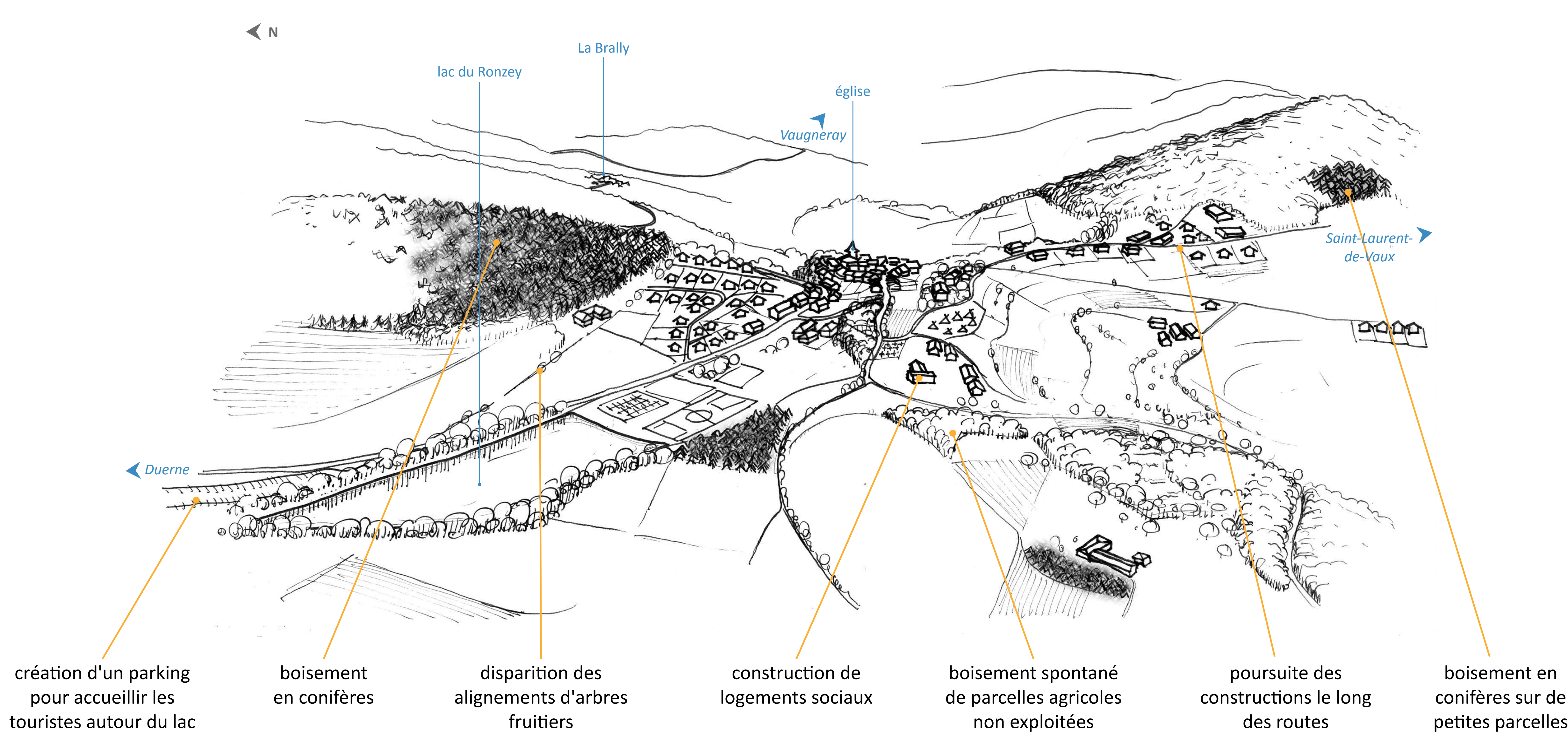
## 1950-1990

### Un territoire qui accueille d'autres dynamiques



## 1990-2015

### Des activités touristiques de plus en plus marquantes



Vues aériennes d'Yzeron en 1954, 1984 et 2012

Illustrations : Samuel Bonnefoi | orthophotographies : IGN

