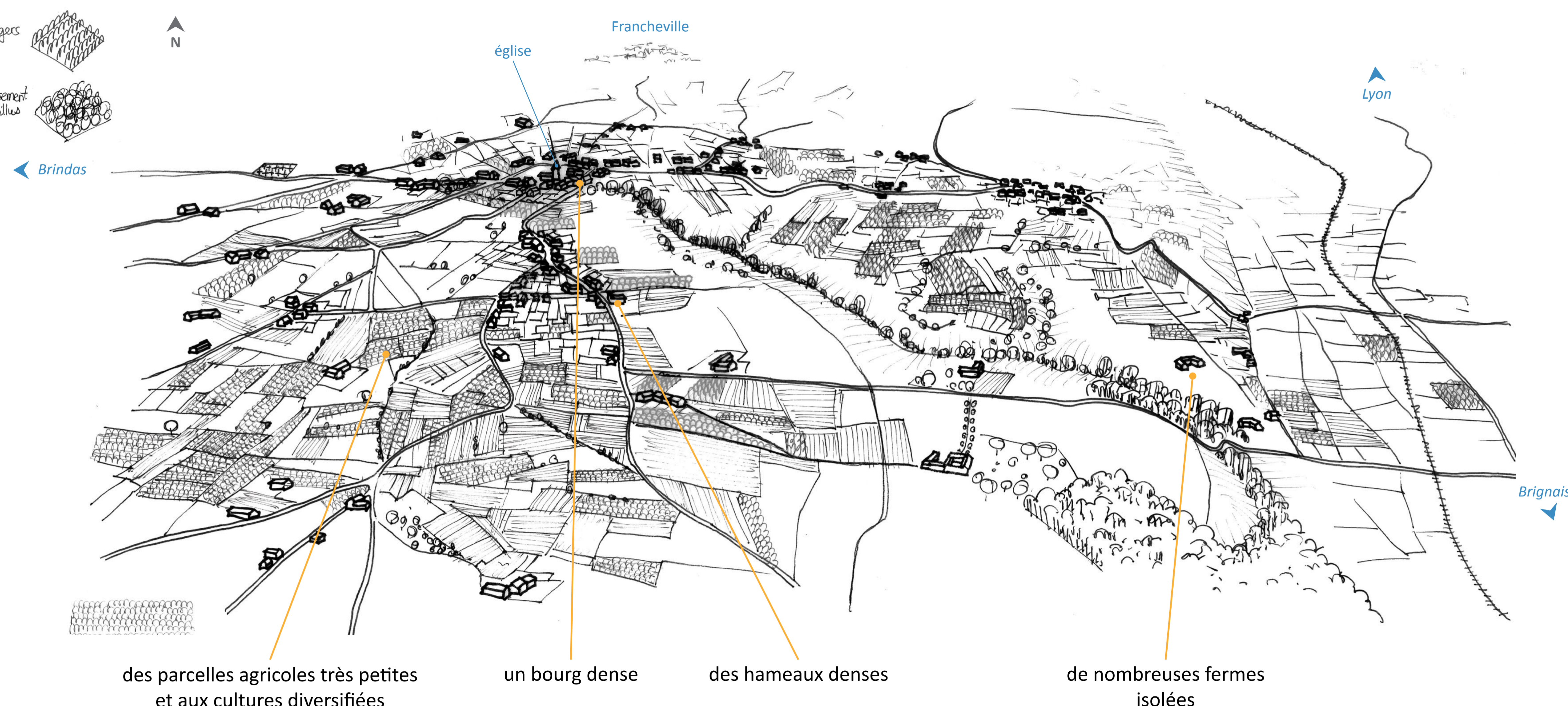
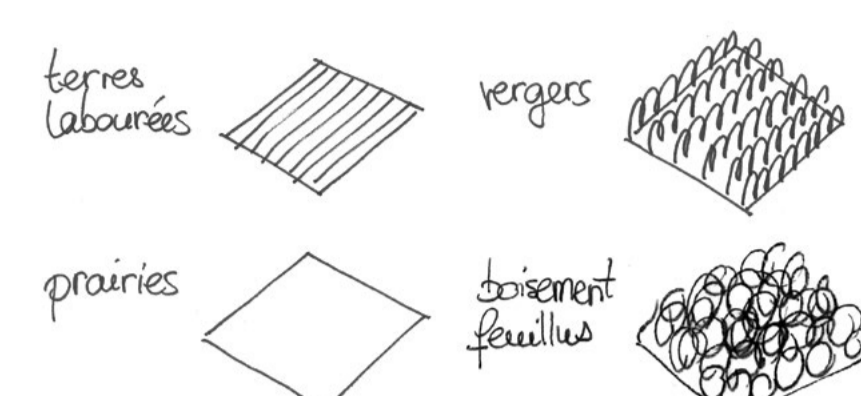


# À Chaponost, des paysages qui se transforment

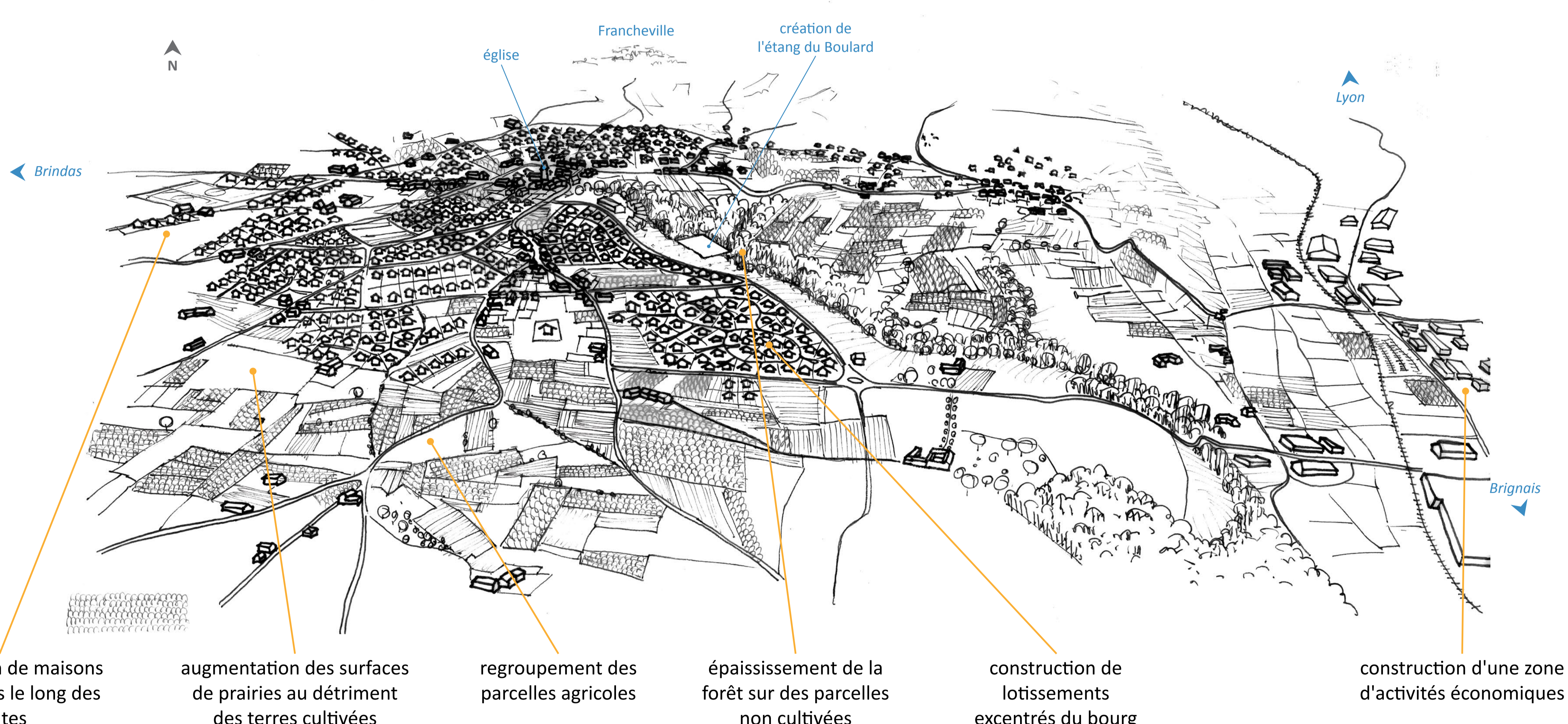
AVANT 1950

Un territoire organisé par les activités agricoles



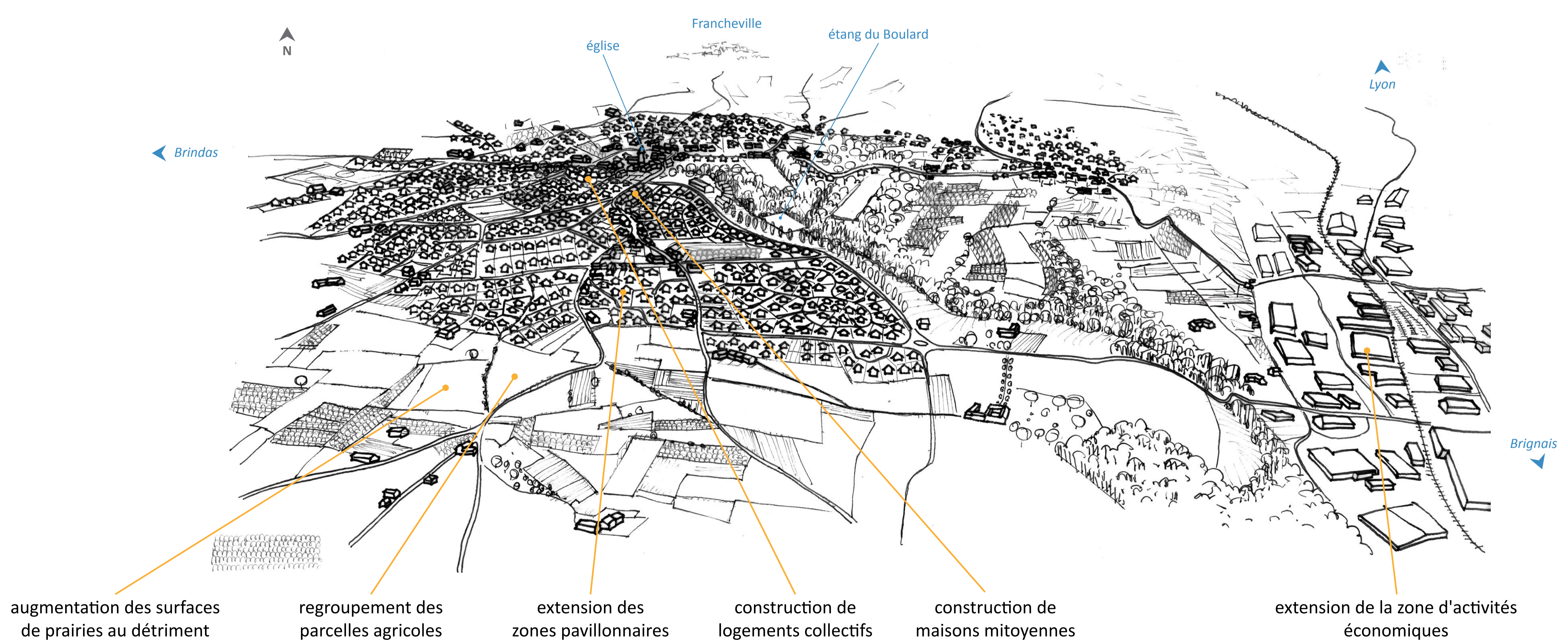
1950-1990

Un territoire qui accueille d'autres dynamiques



1990-2015

Des activités agricoles repoussées par l'urbanisation



Vues aériennes de Chaponost en 1954, 1984 et 2012

Illustrations : Samuel Bonnet | orthophotographies : IGN

